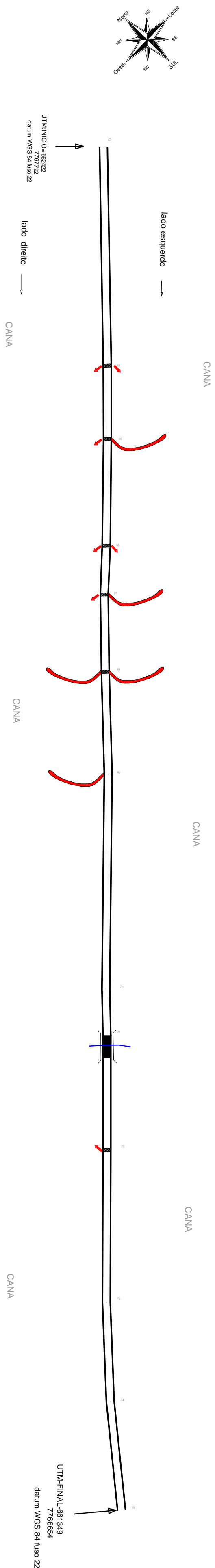
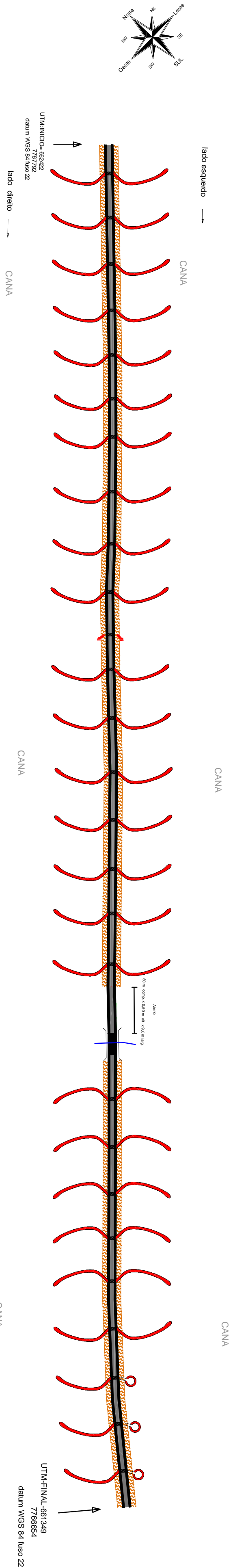


Projeto Técnico de Estradas Rurais: Reabilitação de Trechos Críticos
ESTRADA VIRADOURO (ORD 376) - 1,57 km - Trecho C1

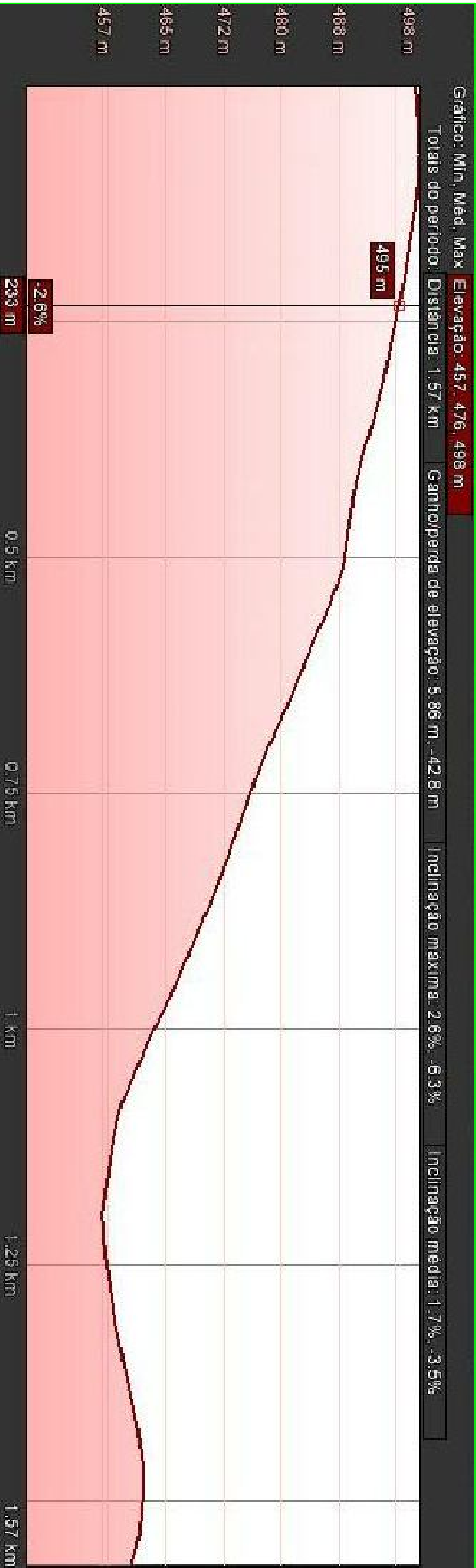
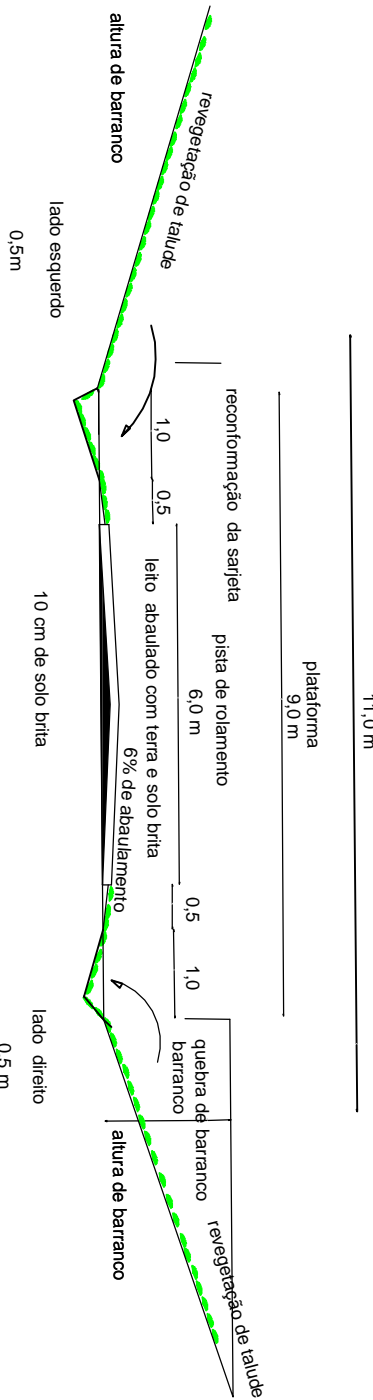
TRAÇADO GEOMÉTRICO ATUAL



TRAÇADO GEOMÉTRICO PROJETADA



SEÇÃO 1 sem escala



LEGENDA

- "b'igode"
- caixa de retenção de água
- lombada
- passagem molhada solo cimento na lombada inventida
- ponte de concreto
- saída simples
- cultura perene (Laranja)
- quebre de barranco
- córrego
- revestimento com Solo Brita
- capim /sarjeta

LEVANTAMENTO PLANIMÉTRICO

Projeto Técnico de Estradas Rurais:
Reabilitação de "Trechos Críticos"

Localidade:
Estrada Viradouro (ORD-376)- Trecho C1

Proprietário:
Prefeitura Municipal de Orindúva - SP

Escala: 1: Data: 10/03/2017 Estado: SP

Resp. Técnico:

Eng. Civil Aparecida de Lourdes Sannowich
CREA-5061326902